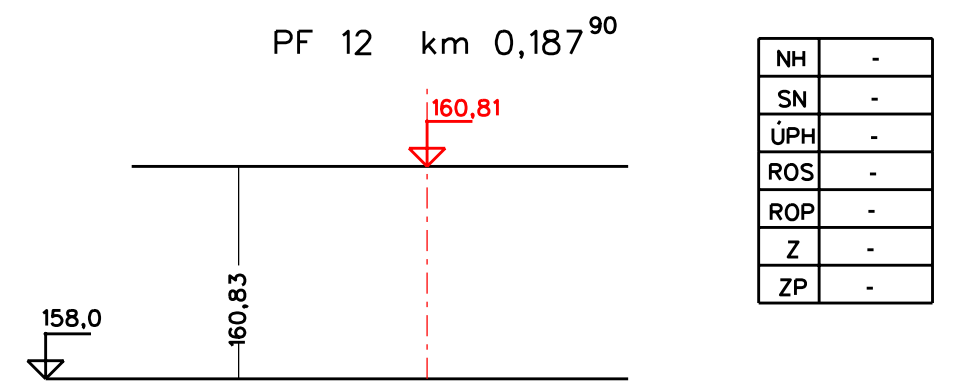
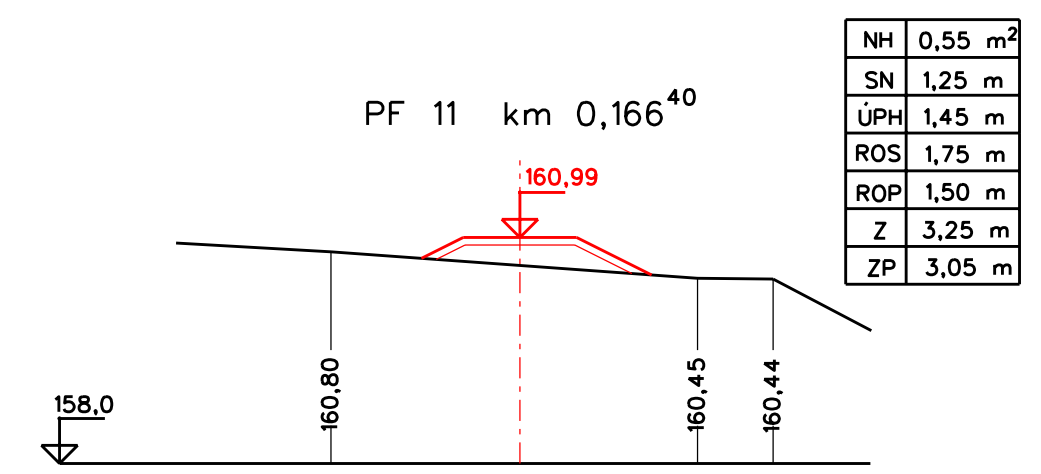
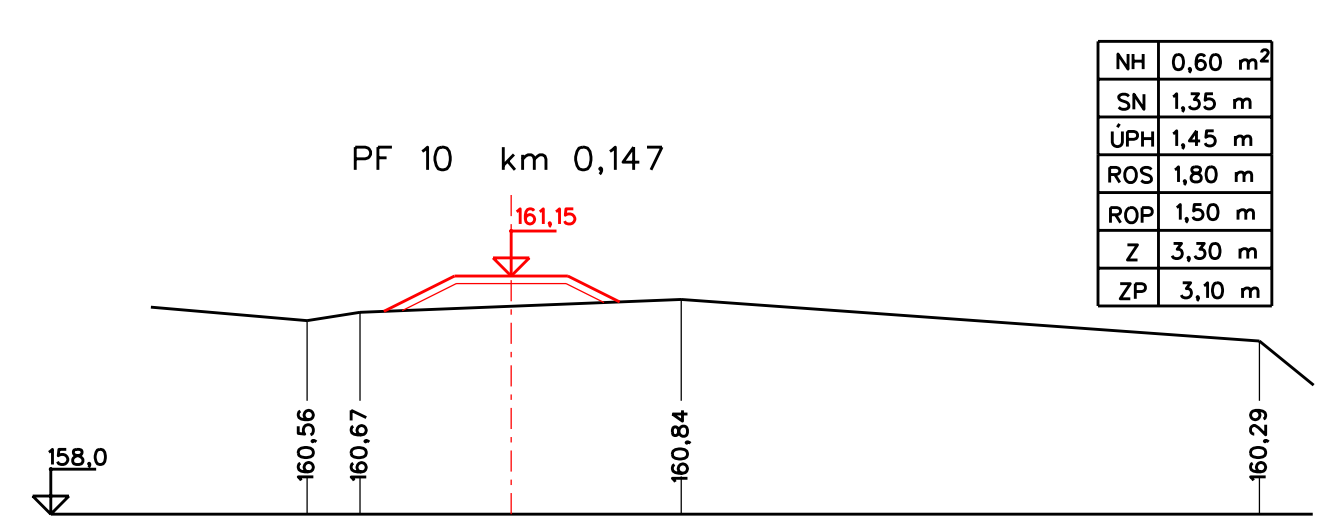
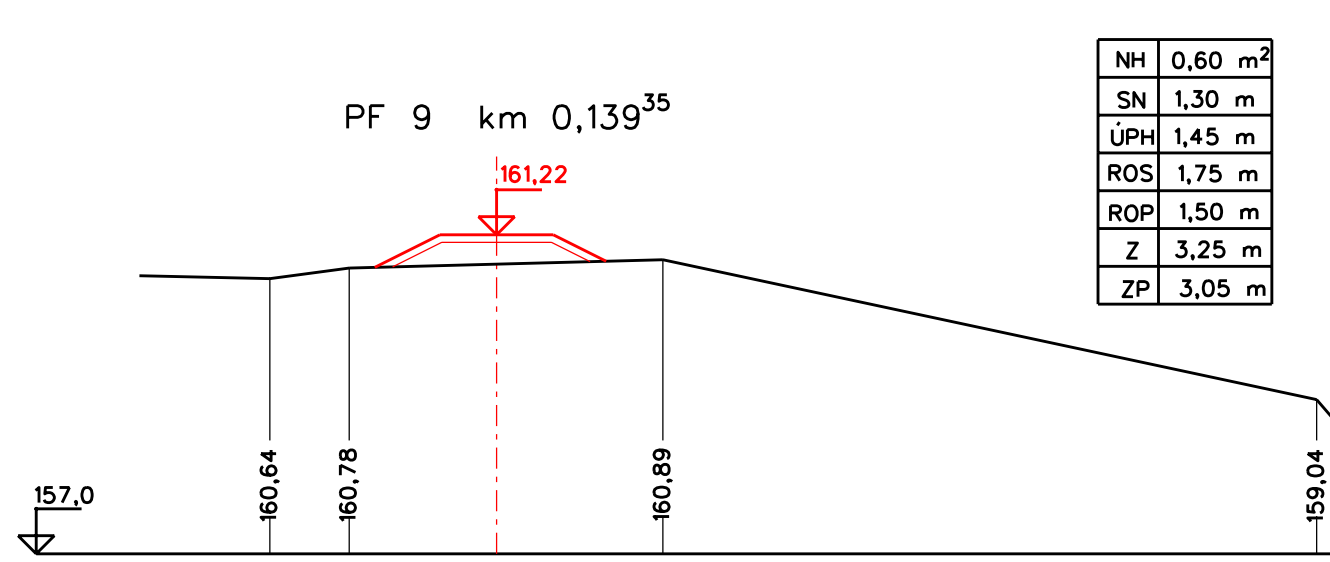
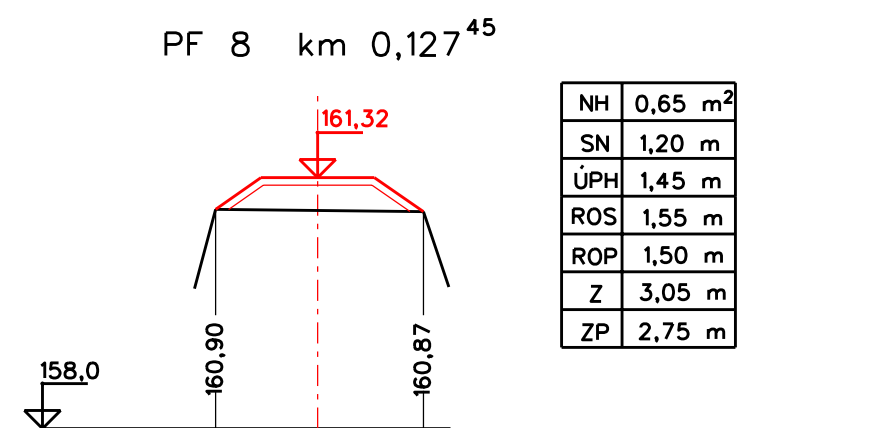
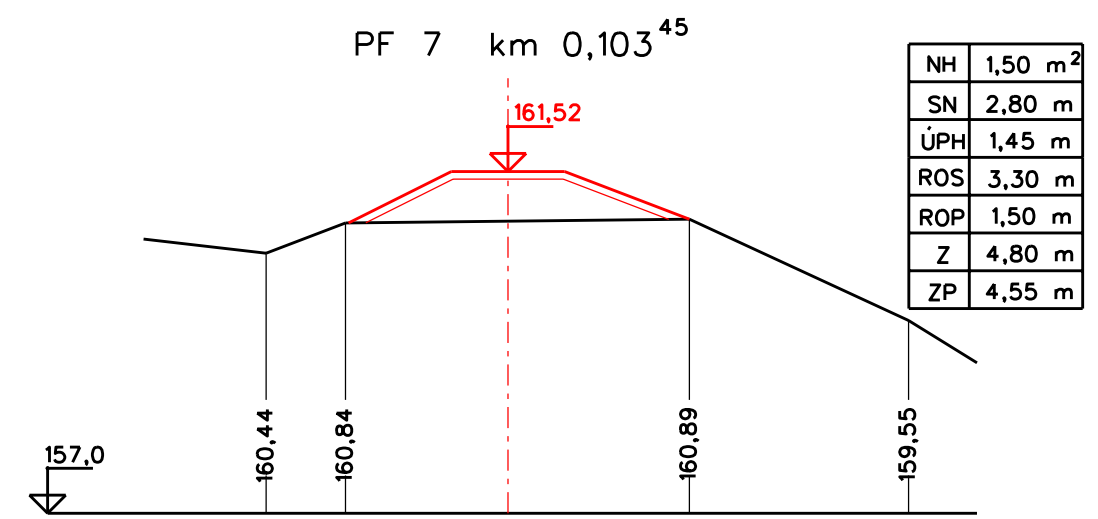
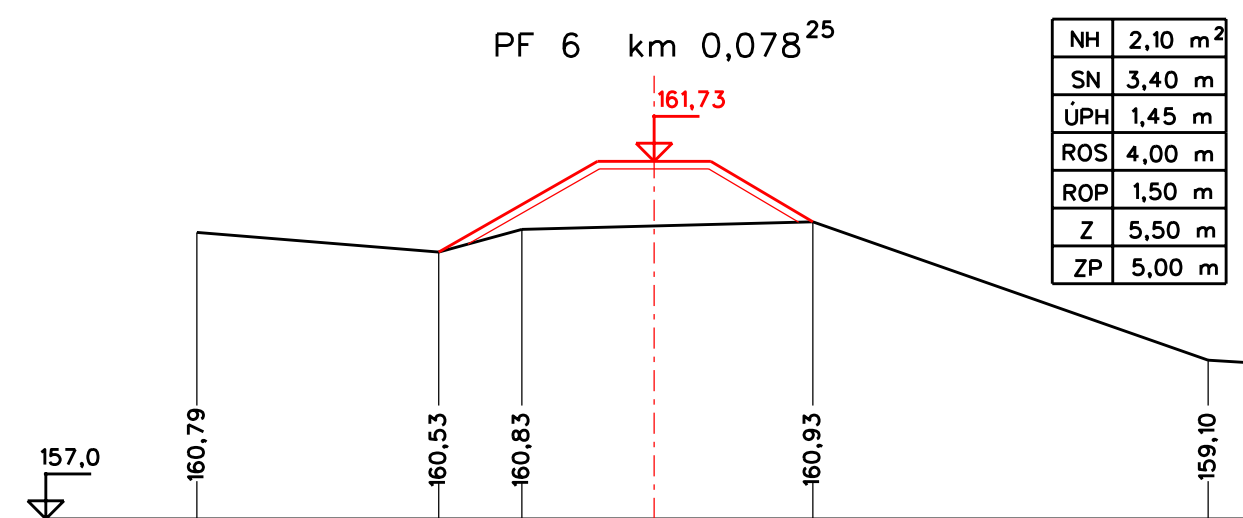
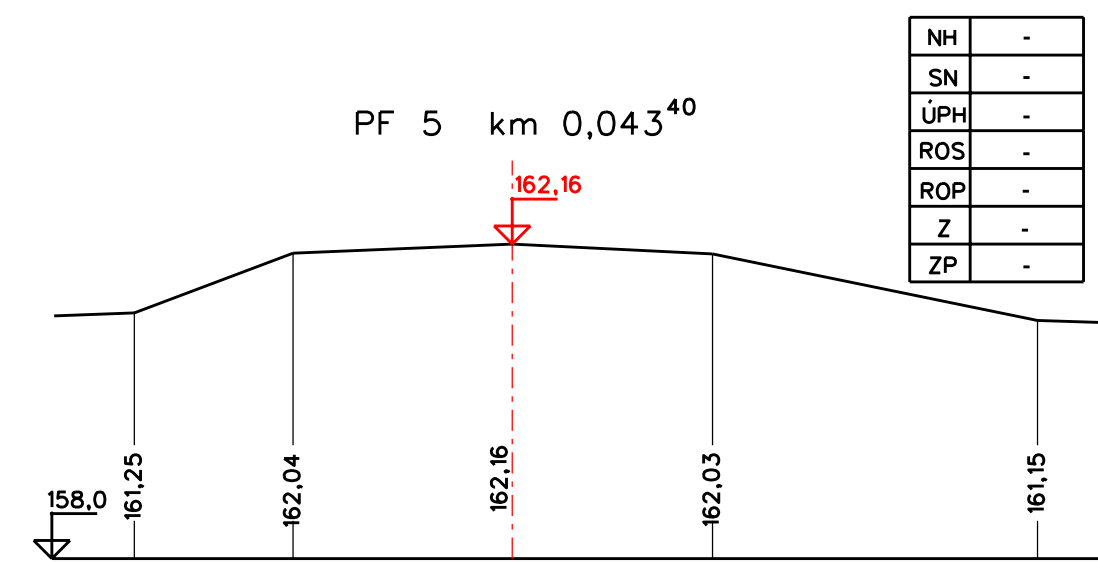
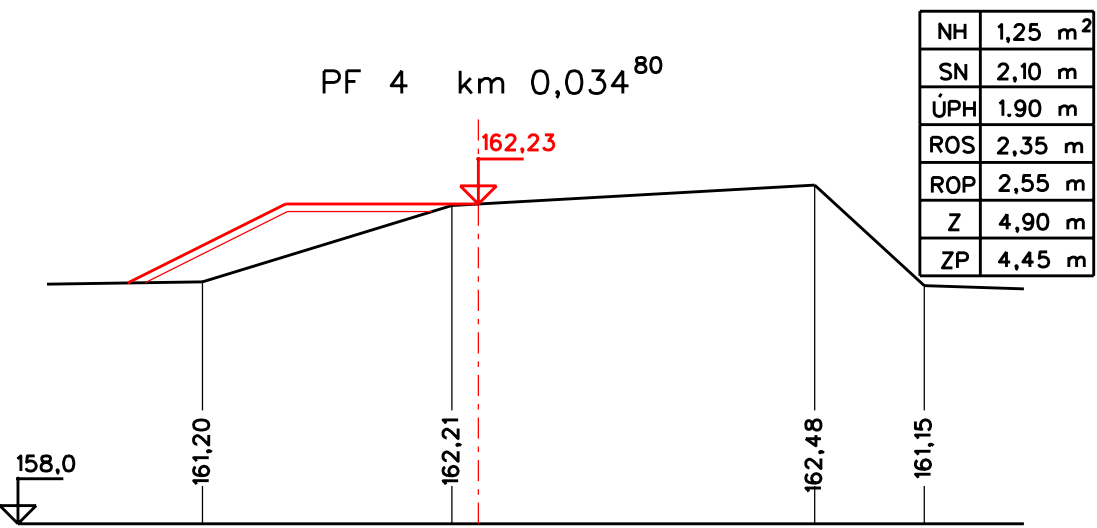
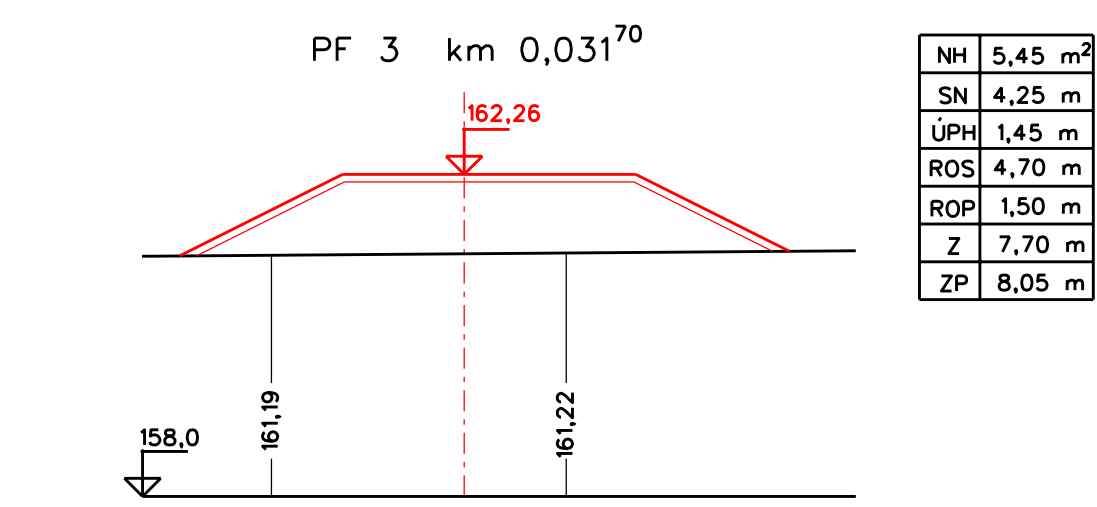
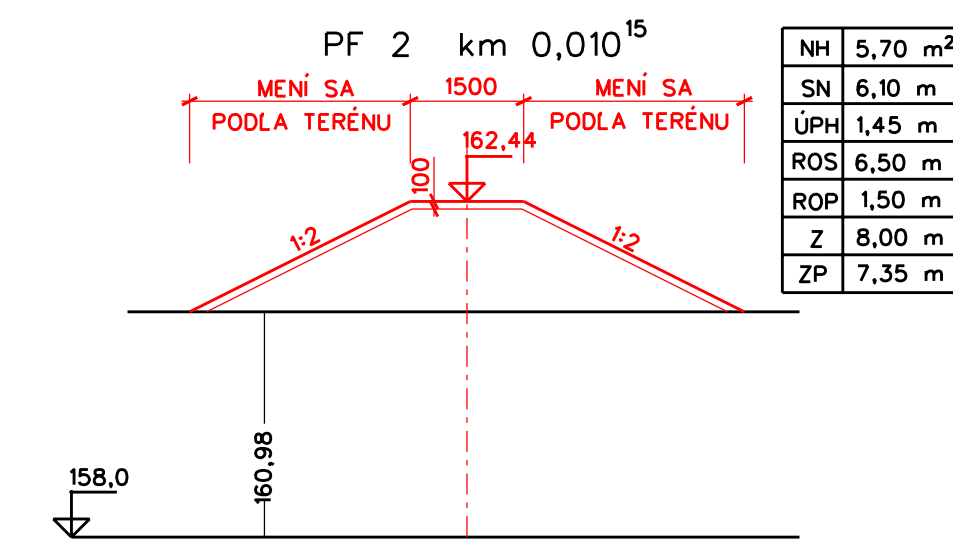
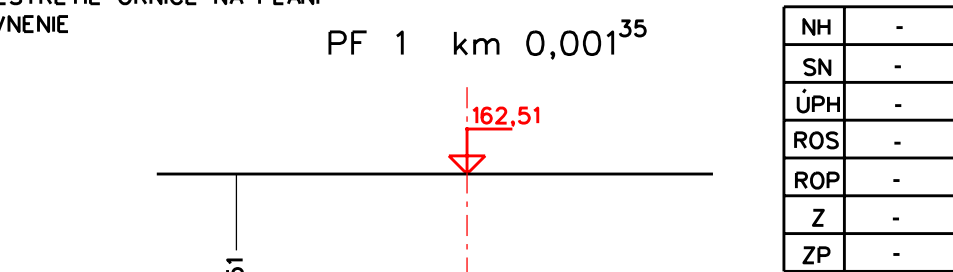


LEGENDA :

NH NÁSYP ZHUTNENÝ
 SN SVAHOVANIE NÁSYPU
 ÚPH ÚPRAVA PLÁNE ZHUTNENÁ
 ROS ROZPRESTRETIE ORNICE NA SVAHU
 ROP ROZPRESTRETIE ORNICE NA PLÁNI
 Z ZATRÁVNENIE



VÝŠKOVÝ SYSTÉM: B.p.v.

VYPRACOVAL : ING.MEDVEĎOVÁ	ZODPOVEDNÝ PROJEKTANT : ING. SOBOTKOVÁ	VEDÚCI OMM : ING. SOBOTKOVÁ	TECHNICKO-PREVÁDZKOVÝ NÁMESTNÍK : ING.RYBÁR	SLOVENSKÝ VODOHOSPODÁRSKY PODNIK š.p., ODŠTEPNÝ ZÁVOD BANSKÁ BYSTRICA
KRAJ : BANSKOBYSŤRICKÝ	OKRES : KRUPINA	MESTO : RYKYNČICE	FORMÁT : 4 A4	DÁTUM : 12.2014
INVESTOR: SLOVENSKÝ VODOHOSPODÁRSKY PODNIK, š.p., OZ BANSKÁ BYSTRICA - ODÍČ	STAVBA: RYKYNČICE, PROTIPOVODŇOVÉ OPATRENIA NA TOKU KRUPINICA		STUPEŇ DOKUMENTÁCIE: PS	ČÍSLO ZÁKAZKY : 2540/2014
OBJEKT: SO.02 HORNÉ RYKYNČICE	PRÍLOHA : PRIEČNE PROFILY PREVÝŠOVANEJ HRÁDZKY NA ĽAVOM BREHU KRUPINICE		ARCHÍVNE ČÍSLO : 1317	MIERKA : 1:100
			ČÍSLO PRÍLOHY : C.2.11	